



Tesoro internacional

12-14



Cofinanciado por
la Unión Europea

Tesoro internacional

Tema: Geografía

Nivel: Educación secundaria (12-14 años)

Conceptos: Países y capitales europeos

Tiempo necesario: +/- 30 minutos

Resumen de la actividad: Has encontrado un mapa de Europa con un extraño pergamino que dice: "Si vuelves sobre nuestros pasos, encontrarás un tesoro. Te esperan riquezas increíbles, ¡así que no pierdas el tiempo!"

Material necesario: Un bolígrafo, lápices de colores, un mapa de Europa (incluida Groenlandia, con o sin nombres de países)... ¡y motivación!

Resumen de rutas/mecanismos: Esta es una aventura clásica con múltiples opciones. La elección correcta conduce a la progresión de la historia, la elección incorrecta conduce a una explicación o a volver al párrafo anterior para volver a intentarlo. La respuesta incorrecta puede no tener consecuencias o conducir a otro camino antes de llegar al correcto.

Consejo práctico: A medida que avanza la aventura, los alumnos podrán marcar los nombres de las capitales en el mapa. Dependiendo del nivel de los estudiantes, puedes optar por no proporcionar los nombres de los países en el mapa y pedirles que identifiquen dónde se encuentran en función de las indicaciones que han recibido en los párrafos y de sus conocimientos previos. También podrán rellenar los países con los colores de sus banderas (siguiendo las ilustraciones propuestas en esta aventura) para identificarlos y diferenciarlos.

Mapa en blanco adicional para completar (dos versiones): Descargar [aquí](#)

1

La exploración urbana es un tema que fascina a muchos jóvenes, así que decides intentarlo tú mismo. Al explorar un edificio abandonado no lejos de tu casa, fuera de la vista, logras colarte en un sótano. Armado con tu linterna, te dedicas a buscar entre los montones de objetos, deambulando entre telarañas y recuerdos.

De repente te encuentras con un viejo cartel enrollado: ¡es un mapa de Europa! Junto a él hay un extraño trozo de pergamino en el que está escrito: "Si vuelves sobre nuestros pasos, encontrarás un tesoro. Te esperan riquezas increíbles, ¡así que no pierdas el tiempo!"

Curioso y con ganas de aventuras, decides aceptar el desafío y desentrañar este misterio. ¡Vamos a buscar el tesoro!

→ **Ve al párrafo 11.**






2

El pergamino vuelve a cambiar y, en lugar de una frase, ahora aparece una brújula. Apunta al Norte.

Una rosa de los vientos en el mapa confirma que el Norte está en la cima.
Se iluminan varios países, esta vez con sus nombres indicados.

Tienes que tomar una decisión y encontrar un país en el Norte para enfriar el mapa, que todavía te quema los dedos... ¿Qué país elegirás?

- Irlanda  **Ve al párrafo 24.**
- Islandia  **Ve al párrafo 9.**
- Alemania  **Ve al párrafo 29.**

3





Así que has elegido **Ámsterdam**... ¡Y de repente, el aire a tu alrededor se arremolina y cambia!

Ahora estás parado a orillas de un gran canal con un bonito molino de viento, extrañamente ubicado justo al lado de una ciudad.

En el mapa, ves que los Países Bajos se iluminan y luego se vuelven rojos.
¡Ups! Amsterdam es la capital de los Países Bajos, no Bélgica.

El mapa tiembla en tus manos. Has cometido un error, pero tienes una segunda oportunidad. Piensa bien... ¿Cuál es la capital de Bélgica?

- París  **Ve al párrafo 7.**
- Bruselas  **Ve al párrafo 15.**

4

Te aventuras un poco más y notas en los carteles un idioma que no parece ser italiano ni español...

El pergamino que sostienes con el mapa comienza a temblar y, al mirarlo, notas que la escritura ha cambiado. Ahora dice:

" Con España como mi único vecino, rodeada por el Océano Atlántico, el pescado es mi especialidad y Lisboa es mi capital. ¿Quién soy yo?"

Piénsalo... ¿Qué país es este?

- Chipre → **Ve al párrafo 13.**
- Portugal → **Ve al párrafo 18.**

5



Ya estás en **Madrid**. Hace calor y buscas un lugar más fresco para descansar y encontrar el siguiente paso en tu búsqueda del tesoro.

No hay mucha sombra, por lo que corres el riesgo de morir de calor y sed si esto continúa. El mapa no parece ser muy útil y empieza a calentarse entre tus dedos. ¡De repente lo entiendes!

Hace demasiado calor en esta región. La próxima etapa debe ser en un país frío, probablemente hacia el Norte. El mapa tiembla, confirmando

tu pensamiento. → **Ve al párrafo 2.**

6

Tu elección aterriza en Groenlandia, al oeste de Islandia.



Una vez que llegas, te sumerges en un frío glacial. Es un lugar impresionante y magnífico, escasamente poblado y siempre cubierto de nieve. Entre los pocos pueblos al borde de esta isla cubierta de glaciares, descubres que la capital se llama **Nuuk**.

El mapa tiembla en tus manos. No estás realmente seguro de ti mismo, porque te das cuenta de que estás muy cerca del continente americano... ¡Y sin embargo, Groenlandia es en realidad parte de Europa! De hecho, es un territorio independiente que forma parte del Reino de Dinamarca.

Cualquiera de las dos opciones podría haber sido la correcta. ¡Europa es tan grande y variada!

¡Estás cada vez más cerca del tesoro!



Ve al párrafo 20.



Entonces has elegido **París**... ¡Y de repente, el aire a tu alrededor se arremolina y cambia!

Ahora estás parado en medio de una calle adoquinada y cuando miras hacia arriba, ves la Torre Eiffel sobre ti, rodeada de luz.

En el mapa, ves que Francia también se ilumina y luego se vuelve roja. ¡Ops! París es la capital de Francia, no Bélgica.

El mapa tiembla en tus manos. Has cometido un error, pero tienes una segunda oportunidad. Piensa bien... ¿Cuál es la capital de Bélgica?

- Amsterdam ➡➡➡ ➔ **Ve al párrafo 3.**
- Bruselas ➡➡➡ ➔ **Ve al párrafo 15.**



Los reflejos del sol sobre el metal del monumento te deslumbran y tras parpadear un poco te sientes transportado a otro lugar.

Mirando a tu alrededor, ves edificios coloridos bajo el sol brillante y puedes escuchar el sonido del mar cerca.

Observa un cartel que dice: "Lisboa". El nombre me suena. En el mapa, se ilumina un punto sobre el país en el que te encuentras, pero no puedes ver su nombre.

Observas que al lado sólo hay un país y se puede leer la capital: "Madrid". Si quieres seguir adelante, necesitas saber más sobre estos misteriosos países para poder identificarlos.

➡ **Ve al párrafo 4.**

9



¿Islandia? ¿No lo has confundido con Irlanda? ¡Y tienes razón!

Aquí estás entonces, en una magnífica ciudad entre montañas nevadas y el océano. Al mirar hacia arriba, descubres las magníficas auroras boreales coloreando el cielo.

¡Islandia es realmente un país frío! Es una isla justo en medio del Océano Atlántico, parte de Europa, pero bastante cerca del Círculo Polar Ártico, lo que significa temperaturas de hasta -15°C . De hecho, pocas personas viven fuera de las ciudades, y la capital, **Reykjavík**, es la más poblada de todas.

Puedes sentir que el mapa se enfría progresivamente, mientras la isla se ilumina en verde.



Ve al párrafo 26.

10



Estás parado a orillas de un río frente a una estatua de una sirena.

Estás en Polonia, un país al este de Alemania, pero un cartel te indica que no estás en Viena sino en **Varsovia**.

¡Ups! Entonces fue la otra propuesta.



Ve al párrafo 30.




11

Analizas el mapa cuidadosamente e intentas identificar un punto de partida. ¿Por dónde deberías empezar? Hay varios caminos y cruces que apuntan a varios lugares, pero parecen senderos falsos porque no están conectados.

Mientras das la vuelta al pergamino, expuesto a la intensa luz de tu antorcha, logras distinguir unas palabras casi ilegibles que van apareciendo y presentándote tu primer enigma.

"Un comienzo brillante en el corazón de la bella y valiente Bélgica, vecina de Francia, Alemania, los Países Bajos y Luxemburgo."

Mientras intentas encontrar el país correcto en el mapa, podrás leer diferentes nombres de capitales y tendrás que identificar el que corresponde a Bélgica:



- París  **Ve al párrafo 7.**
- Amsterdam  **Ve al párrafo 3.**
- Bruselas  **Ve al párrafo 15.**

12

Al mirar a tu alrededor, notas que hay varios destinos posibles. Los nombres de las ciudades aparecen en el mapa.

Roma al Oeste, hacia Francia, y Zagreb al Norte, hacia Alemania.

¿Cuál eliges?

- Roma  **Ve al párrafo 28.**
- Zagreb  **Ve al párrafo 37.**

13



Entonces elegiste Chipre. Transportado de nuevo, se encuentra al pie de edificios de piedra de color cobrizo.

En el mapa, una isla en el lado opuesto de Europa se vuelve roja: Chipre es efectivamente una isla y, por lo tanto, no tiene ningún país vecino. Es parte de Europa, pero su capital no es Lisboa, es **Nicosia**.

Entiendes tu error y vuelves sobre tus pasos, ya que ahora sabes adónde ir.

→ **Ve al párrafo 18.**

14

Aparece una nueva indicación: "Para descubrir lo que quieres, tienes que explorar un gran desconocido".

Ahora aparecen dos nombres de países en el mapa. ¿Cuál eliges?

- Hungría → **Ve al párrafo 39.**
- Ucrania → **Ve al párrafo 35.**

15




Así que elegiste **Bruselas**... ¡Y de repente, el aire a tu alrededor se arremolina y cambia!

Ahora estás en medio de un pequeño césped rodeado de calles estrechas y ves un gran monumento que une una serie de bolas de metal: es el Atomium.

En el mapa, Bélgica se ilumina y se pone verde. ¡Bien hecho!

Puedes ver París, la capital de Francia, y Ámsterdam, la capital de los Países Bajos, también iluminadas. Ahora ya sabes a qué país pertenece cada una de estas ciudades.



Ve al párrafo 8.

16

Si miras con atención, verás que otros países, también cercanos al Norte, se han iluminado en el mapa.

En el pergamino, una nueva frase reza: "Europa, vasta y variada, más allá de las olas y de las montañas, se extiende."

Por tanto, es necesario elegir un país europeo para la siguiente etapa.

¿Cuál escogerás?

- Suecia ➡➡➡ **Ve al párrafo 17.**
- Groenlandia ➡➡➡ **Ve al párrafo 6.**
- Dinamarca ➡➡➡ **Ve al párrafo 19.**

17



Habiendo elegido Suecia, cruzarás el océano hacia el este y desembarcarás en el extremo norte de los países que habías visitado anteriormente.

Ahora estás en un casco antiguo donde el agua está por todas partes a tu alrededor. En uno de los edificios de tonos cálidos, un cartel indica el nombre de la ciudad: **Estocolmo**.

El país se ilumina en el mapa. ¡Has venido al lugar correcto! Suecia es de hecho un país europeo. Pero en realidad, los otros países iluminados, Groenlandia y Dinamarca, aunque muy alejados entre sí, ¡también forman parte de Europa!

Cualquiera de las dos opciones podría haber sido la correcta. ¡Europa es tan grande y variada!

¡Te vas acercando al tesoro, poco a poco!

→ **Ve al párrafo 20.**

18



¿Es esto Portugal?

¡Sí, lo es! Todo parece encajar en la descripción. Estás en **Lisboa**, Portugal, un país famoso por sus puertos y la belleza de su arquitectura.

Portugal se ilumina en verde en el mapa y ahora puedes pasar a la siguiente etapa según las señales y localidades indicadas. Te diriges a España, porque es el único lugar al que puedes ir en este momento.

→ **Ve al párrafo 5.**

19



Entonces decides ir a Dinamarca, cerca de Holanda y Alemania y justo debajo de Suecia.

Es un país más pequeño, pero muy bonito, con playas y puertos, hermosos paisajes, casas coloridas y gente feliz. Puedes leer en un cartel que estás en **Copenhague**, la capital.

Al igual que Suecia, Dinamarca es parte de Europa. ¿Pero sabías que Groenlandia, aunque geográficamente remota y cercana a América, también formaba parte del Reino de Dinamarca y, por tanto, también forma parte de Europa? ¡Sorprendente!

Cualquiera de las dos opciones podría haber sido la correcta. ¡Europa es tan grande y variada!

¡Estás cada vez más cerca del tesoro!



Ve al párrafo 20.

20

Aunque sientes que te estás acercando al tesoro, te preguntas cuánto más te queda por llegar. Sientes el pergamino temblar entre tus dedos.

Lo miras y descubres una nueva indicación, que lees atentamente.

"De Oeste a Este, de Sur a Norte, de calor a frío y viceversa, descubres paisajes resplandecientes y culturas ricas... Ya estás a medio camino, pero ya has recibido algunos regalos preciosos. No lo ignores. la belleza del viaje por el bien de tu destino."

¿Qué crees que esto significa?



Ve al párrafo 21.

21

No parece haber muchas pistas para la siguiente etapa...

Parece que el pergamino intenta decirte que no vayas demasiado rápido y te concentres demasiado en el tesoro, especialmente si eso te impide disfrutar de los lugares que visitas y los paisajes que descubres.

¡Esperemos que no hayas ignorado el valor de los pasos anteriores y que sigas disfrutando de este viaje!



Ve al párrafo 27.

22

Encuentras una pala cerca y empiezas a cavar durante mucho tiempo antes de golpear algo. Emocionado, te arrodillas y continúas cavando con las manos para liberar el objeto.

¡Es un cofre del tesoro! ¡Por fin!

Consigues desenterrarlo y mirarlo. Parece un poco pequeño y muy ligero... Y sobre todo tiene un candado con letras. ¡Una contraseña!

Probar palabras aleatorias no parece muy eficaz. Tienes que averiguar qué palabra abrirá el cofre. Cuentas los espacios del candado: hay cuatro letras. La respuesta no debería ser demasiado difícil.

Si ya has explorado el segundo país más grande de Europa,



Ve al párrafo 36.

Si todavía no has explorado el segundo país más grande de Europa,



Ve al párrafo 25.

23




¿**Atenas**? ¡Exactamente!

Se descubre una vista impresionante del mar bajo un sol radiante, desde una alta colina cubierta de inmensas ruinas antiguas, adornadas con columnas de piedra blanca y estatuas. ¡No hay duda, estás en Grecia!

Atenas, que lleva el nombre de Atenea, la diosa griega de la sabiduría, la guerra y la artesanía, es la capital del país. ¡Bien hecho!

→ **Ve al párrafo 12.**

24



Es cierto que Irlanda está más al norte que Bélgica y Portugal.

Irlanda es una isla cercana a Gran Bretaña, parte de la cual, Irlanda del Norte, forma parte del Reino Unido (junto con Inglaterra, Escocia y Gales), mientras que la mayor parte de la isla, conocida como República de Irlanda, es un país independiente. Su capital, **Dublín**, es mejor conocida por sus pubs, bares y su famosa cerveza.

¿Pero estás seguro de que es un país del norte donde hace bastante frío? Vaya, el mapa se está poniendo rojo: aquí no hace suficiente frío para encontrar la siguiente pista... ¿Qué país es más frío que Irlanda?

• Islandia → **Ve al párrafo 9.**

• Alemania → **Ve al párrafo 29.**

25

El pergamino ahora lleva una nueva inscripción: "Te has perdido la respuesta porque no has explorado lo desconocido. Vuelve sobre tus pasos y pronto descubrirás el tesoro."

Ahora te das cuenta de que debes regresar. Al ir directamente a Roma, te has perdido algunas pistas. ¡Veamos qué pistas te puede dar la otra propuesta!

➡➡➡ ➡ **Ve al párrafo 37.**

26

Finalmente lograste calmarte. Ni siquiera tienes tiempo para visitar este hermoso lugar o disfrutar de la aurora boreal; ¡Aún tienes un tesoro por encontrar!

¿Pero qué camino tomar? Estás en una isla en medio del océano... ¡así que no hay países vecinos!

¿Quizás el mapa podría proporcionarle alguna información que quizás no haya visto sobre otros países nórdicos, por ejemplo?

⚡➡ **Ve al párrafo 16.**

27

Cuando piensas en las hermosas ciudades y paisajes que has visto hasta ahora, notas que el mapa ha comenzado a brillar. Una zona del sudeste de Europa ha empezado a brillar... Aparece el nombre del país: "Grecia". Luego, el pergamino te plantea el siguiente acertijo: "Antigua fuente de mil conocimientos y hogar de mil mitos, prometo gloria a la divinidad de la sabiduría." ¿Qué ciudad es?

- Atenas ➡➡➡ ➔ **Ve al párrafo 23.**
- Viena ➡➡➡ ➔ **Ve al párrafo 31.**

28



Entonces elegiste **Roma**.

El entorno que te rodea cambia y descubres una nueva arquitectura de inspiración renacentista, bajo un hermoso sol y el delicioso olor a pizza flotando en las calles.

En el mapa se ilumina un país con forma de bota: estás en Italia.

Puedes ver las famosas ruinas del Coliseo, donde alguna vez se llevaron a cabo batallas de gladiadores. Cuando el mapa se vuelve verde, confirmando que estás en el lugar correcto, te diriges hacia el Coliseo.

En el centro de las ruinas, notas una extraña marca en el suelo: una cruz tallada en la tierra sólida. El mapa y el pergamino comienzan a brillar y a temblar de emoción.

¡Guau! ¡Has encontrado el tesoro!

➡ **Ve al párrafo 22.**

29





¿Alemania?
¡Aquí vamos!

Descubres una ciudad llena de historia y magníficos edificios: **Berlín.**

Pero el clima no es muy frío, aunque sí un poco gris, pero no estamos en el norte de Europa. En el mapa puedes ver Alemania iluminada en rojo en el centro del continente, justo al lado de Bélgica, Francia y los Países Bajos.

Entonces has estado cerca de aquí antes, ¿recuerdas? No es precisamente un país frío... ¡El mapa sigue calentándose!

Puedes probar suerte nuevamente. Entonces, ¿adónde tienes que ir?

- Irlanda  **Ve al párrafo 24.**
- Islandia  **Ve al párrafo 9.**

30



¿Entonces **Viena** sería la capital de Austria? De hecho, ¡el mapa se está poniendo verde!

Austria es un país de habla alemana parcialmente cubierto por los Alpes, la vecina Alemania y muchos otros países como Eslovaquia e Italia, pero bastante lejos de Grecia...

Por lógica se deduce que la capital de Grecia es la otra propuesta.

 **Ve al párrafo 23.**

31

¿Viena es tu respuesta?

El mapa tiembla y se pone rojo. ¡Estabas tan cerca del mar... pero de repente desapareció! Te encuentras en un país montañoso cerca de Alemania. Está claro que no es Grecia.

¿Qué país tiene Viena como capital?

- Austria ➡➡➡ ➔ **Ve al párrafo 30.**
- Polonia ➡➡➡ ➔ **Ve al párrafo 10.**

32



¡**Bucarest** es la capital de Rumania! Esta hermosa ciudad está atravesada por un río y salpicada de lagos, parques y jardines.

¿Caíste en la trampa? De hecho, los nombres Budapest y Bucarest suenan parecidos, pero Budapest es la capital de Hungría.

El pergamino vibra y una vez más te muestra una brújula, esta vez apuntando al Sur. En el mapa se ilumina el país justo debajo de Rumania y aparece el nombre de una ciudad: "Sofía".

¡Vamos!

➡ **Ve al párrafo 34.**

33



¿Elegiste **Budapest**? ¡Ups!

El mapa tiembla y se pone rojo. Después de todo, ¡no era obvio! Los nombres de las dos ciudades son muy parecidos, por lo que cualquiera podría haberse equivocado. Budapest es la capital de Hungría, no de Rumanía.

El pergamino parece indulgente y le permite tomar el camino correcto hacia Rumanía, eligiendo la única otra opción.



Ve al párrafo 32.

34



Aquí estás en Bulgaria, justo entre Rumanía y Grecia. Este país que bordea el Mar Negro está cubierto de edificios religiosos como catedrales y monasterios.

En el centro de su capital, **Sofía**, se puede ver una gran plaza con una enorme y magnífica catedral en el centro, con una arquitectura extraña y tejados curvos.

En tus manos, el pergamino vuelve a temblar.



Ve al párrafo 14.

35



Ahora aterrizará en Ucrania, aún más al este. Es un país grande, el segundo más grande de Europa, que comparte frontera con Rusia. Probablemente ya hayas oído hablar de ello en las noticias.

Entre magníficos edificios y monumentos históricos, encontrarás un cartel que indica el nombre de la capital: "**Kyiv**".

El pergamino vibra y ahora os dice: "Presta atención a esta preciosa pista."

Te das cuenta de que estás en el camino correcto. ¿Has encontrado finalmente la llave del tesoro?

Si ya has encontrado el cofre del tesoro,

➡➡➡ ➔ **Ve al párrafo 36.**

Si aún no has encontrado el cofre del tesoro,

➡➡➡ ➔ **Ve al párrafo 38.**

36

Finalmente, frente al cofre del tesoro, en medio del Coliseo, miras el candado. Tienes que abrirlo con el nombre de una ciudad en cuatro letras.

Ya has explorado muchos países, pero uno de ellos te ha impresionado especialmente y te han indicado las pistas.

Entonces decides alinear las letras de la capital de Ucrania: _ _ _ _

¡Bingo! ¡De repente, la cerradura se abre! ¡Felicitaciones, has encontrado el tesoro!

 **Ve al párrafo 40.**

37





Entonces has elegido explorar **Zagreb**. Al mirar a su alrededor, descubre casas coloridas y un paisaje acogedor.

Luego, el mapa muestra el país en el que se encuentra:
Croacia.

¿En qué dirección deberías ir a continuación? En el mapa brilla un país al este de Croacia y aparece su nombre: "Rumania".

Pero para llegar allí es necesario conocer su capital. ¿Cuál crees que es?

- Bucarest  **Ve al párrafo 32.**
- Budapest  **Ve al párrafo 33.**

38

El pergamino empieza a temblar de nuevo. Puedes leer una nueva inscripción en él:

"Tienes la llave, pero parece que falta el tesoro. Debes buscar en el pasado, donde algunos han luchado desde la antigüedad."

Tienes que regresar y tomar una nueva decisión. ¿Qué ciudad podría estar involucrada en batallas antiguas?



Vuelve al párrafo 12.

39

¿Hungria? Este país puede que te suene...

¿No has estado ya aquí durante tus viajes? O al menos has oído hablar de su capital: Budapest.

Es más, Hungría es mucho más pequeña que Ucrania, por lo que no es una "gran desconocida". Parece que tu única opción ahora es ir a explorar el otro país propuesto.



Ve al párrafo 35.

40



Con las manos temblorosas de emoción, abres el cofre y descubres el famoso tesoro que te ha estado esperando todo el tiempo.

En su interior encontrarás postales y sellos con magníficos paisajes de los diferentes países y ciudades que has visitado, ¡así como de otras ciudades europeas que te perdiste, pero de las que no estuviste lejos durante tu aventura! Las miras con emoción por el maravilloso viaje que has tenido. Quizás esté un poco decepcionado... Este tesoro no parece muy lucrativo: ni oro, ni diamantes ni joyas.

Pero luego le das la vuelta a las cartas y notas que detrás de ellas hay mensajes dirigidos a ti. Discursos apasionados de los habitantes de estos hermosos países, describiendo tradiciones, leyendas y valores de cada cultura y nación, rica en historia y humanidad.

Lees varios de ellos, en silencio. La gente te ha escrito personalmente agradeciéndote tu curiosidad y esfuerzo.

El pergamino también comienza a darte un mensaje final:

"Has viajado conmigo por toda Europa. El valor de haber descubierto estos lugares, culturas e identidades es más precioso que el oro y los diamantes. ¡Que lo aprecies y continúes tu aventura más allá de las fronteras!"



Diseñado por 6 organizaciones europeas, el proyecto pretende crear materiales y herramientas pedagógicas eficaces y atractivas para que los profesores apliquen una metodología innovadora de gamificación de los deberes con los alumnos. De este modo, queremos contribuir a aumentar su eficacia y su tasa de compromiso en el trabajo a distancia y, más concretamente, en los deberes.

Descubra más historias sobre:

EDUGRAAL.EU

Financiado por:



**Cofinanciado por
la Unión Europea**

El apoyo de la Comisión Europea a la elaboración de esta publicación no constituye una aprobación de su contenido, que refleja únicamente las opiniones de los autores, y la Comisión no se hace responsable del uso que pueda hacerse de la información aquí difundida.