



# Nemzetközi kincs

12-14



Az Európai Unió  
társfinanszírozásával

# Nemzetközi kincs

**Téma:** Földrajz

**Szint:** Középiskolai (12-14 évesek)

**Fogalmak:** Európai országok és fővárosok

**Időigény:** +/- 30 perc

**Tevékenység összefoglalása:** Egy furcsa pergamenen egy Európa-térképet találtál, amelyen ez áll: "Ha követed a nyomokat, egy kincset találsz. Hihetetlen gazdagság vár rád, ne veszteged az idődet!"

**Szükséges anyagok:** Toll, színes ceruzák, Európa térképe (beleértve Grönlandot is, országnevekkal vagy anélkül)... és motiváció!

**Útvonalak/Mechanizmusok:** Ez egy klasszikus kaland, többféle választási lehetőséggel. A helyes választás a történet előrehaladásához vezet, a rossz választás pedig egy magyarázathoz vagy az előző bekezdéshez való visszatéréshez, hogy újra próbálkozzon. A rossz válasz lehet, hogy nem jár következményekkel, vagy egy másik ösvényre vezet, mielőtt elérné a helyes utat.

**Gyakorlati tanácsok:** A kaland előrehaladtával a diákok bejelölhetik a fővárosok nevét a térképen. A tanulók szintjétől függően dönthet úgy is, hogy nem adja meg az országok neveit a térképen, és megkérheti őket, hogy a bekezdésekben kapott jelzések és előzetes tudásuk alapján azonosítsák, hol találhatóak. Az országok azonosítása és megkülönböztetése érdekében az országokat a zászlóik színeivel is kitölthetik (a kalandban javasolt illusztrációkat követve).

**További kitöltendő üres térkép (két változat):** Letöltés [itt](#).

### 1

A városfelderítés olyan téma, amely sok fiataalt lenyűgöz, ezért úgy döntöttél, hogy te is kipróbálsz. Az otthonodtól nem messze, egy eldugott helyen felfedezel egy elhagyatott épületet, és sikerül beosonnod egy pincehelyiségbe. Zseblámpáddal felfegyverkezve nekilátsz a tárgyak kupaccai között kutakodni, pókhálók és emléknymok között bolyongva.

Hirtelen egy régi, összecsavart tekercset találsz: ez Európa térképe! Mellette egy furcsa pergamendarab, amire az van írva: "Ha követed a nyomokat, egy kincset találsz. Hihetetlen gazdagság vár rád, ne veszteged az idődet!"

Kíváncsian és a kaland iránti vágytól hajtva úgy döntesz, hogy elfogadod a kihívást, és megfejted ezt a rejtélyt. Induljunk kincsvadászatra!

 **Menj a 11. bekezdéshez.**



### 2

A pergamen ismét megváltozik, és a mondat helyett most egy iránytű jelenik meg. Észak felé mutat.

A térképen lévő szélrózsa megerősíti, hogy Észak van a tetején. Több ország kivilágosodik, ezúttal a nevük is fel van tüntetve.

Választanod kell, és meg kell találnod egy északi országot, hogy lehűtsd a térképet, ami még mindig égeti az ujjaidat... Melyik országot választod?!

- Írország → **Menj a 24. bekezdéshez.**
- Izland → **Menj a 9. bekezdéshez.**
- Németország → **Menj a 29. bekezdéshez.**

### 3



Tehát **Amszterdam**ot választottad... És a levegő körülötted hirtelen kavargó és megváltozik!

Most egy nagy csatorna partján állsz egy gyönyörű szélmalommal, ami furcsa módon pont egy város mellett helyezkedik el.

A térképen látod, hogy Hollandia világít, majd pirosra vált. Hoppá! Amszterdam Hollandia fővárosa, nem Belgiumé.

A térkép megremeg a kezekben. Hibát követtél el, de van egy második esélyed. Gondold át alaposan... Mi Belgium fővárosa?

- Párizs → **Menj a 7. bekezdéshez.**
- Brüsszel → **Menj a 15. bekezdéshez.**



### 4

Kicsit tovább merészkedsz, és észreveszel egy olyan nyelven írt feliratot, amely nem olasznak vagy spanyolnak tűnik...

A pergamen, amit a térképpel együtt tartasz a kezekben, remegni kezd, és ahogy ránézel, észreveszed, hogy az írás megváltozott. Most az áll rajta:

"Spanyolország az egyetlen szárazföldi szomszédom, egyéb határom az Atlanti-óceán, a hal a specialitásom, és Lisszabon a fővárosom. Ki vagyok én?"

Gondoljon bele... Melyik országról van szó?

- Ciprus  **Menj a 13. bekezdéshez.**
- Portugália  **Menj a 18. bekezdéshez.**

### 5



**Madrid**ban vagy. Meleg van, és egy hűvösebb helyet keresel, ahol megpihenhetsz, és meglelheted a kincsvadászat következő lépését.

Nincs sok árnyék, ezért ha így folytatod, azt kockáztatod, hogy szomjan halsz a hőség miatt. A térkép nem tűnik túl hasznosnak, és kezd felmelegedni az ujjaid között. Hirtelen megérted!

Túl meleg van ezen a vidéken. A következő szakasznak egy hideg országban kell lennie, valószínűleg észak felé. A térkép megremeget, megerősítve a gondolatodat.

 **Menj a 2. bekezdéshez.**

6

A választásod Grönlandra esik, Izlandtól nyugatra.



Amint megérkezel, belecsöppensz a dermesztő hidegbe. Ez egy lenyűgöző és csodálatos hely, ritkán lakott és mindig hó borítja. A gleccserekkel borított sziget szélén lévő néhány város között felfedezed, hogy a fővárost **Nuuk**nak hívják.

A térkép megremeg a kezekben. Nem vagy igazán biztos magadban, mert rájössz, hogy nagyon közel vagy az amerikai kontinenshez... Pedig Grönland valójában Európa része! Tulajdonképpen egy független terület, amely a Dán Királysághoz tartozik.

Bármelyik választás helyes lehetett volna. Európa olyan nagy és változatos!

Egyre közelebb kerülsz a kincshez!



**Menj a 20. bekezdéshez.**

7





Szóval **Párizs**t választottad... És hirtelen a körülötted lévő levegő kavargó és megváltozik!

Most egy macskaköves utca közepén állsz, és amikor felnézel, meglátod magad fölött az Eiffel-tornyot, amelyet körbevesz a fény.

A térképen látod, hogy Franciaország is kivilágosodik, majd vörösre változik. Jaj, ne! Párizs Franciaország fővárosa, nem Belgiumé.

A térkép megremeg a kezekben. Hibát követtél el, de van egy második esélyed. Gondold át alaposan... Mi Belgium fővárosa?

- Amszterdam  **Menj a 3. bekezdéshez.**
- Brüsszel  **Menj a 15. bekezdéshez.**

8

Az emlékmű fémszerkezetén tükröződő napfény elkápráztatja az embert, és egy rövid szempillantás múlva egy másik helyszínre kerülsz.

Körülnézve színes épületeket látsz a ragyogó napsütésben, és a közelben halod a tenger morajlását.

Észreveszel egy táblát, amelyen ez áll: "Lisszabon". A név ismerősen cseng. A térképen egy pont világít az ország fölött, ahol vagy, de nem látod a nevet.

Észreveszed, hogy csak egy ország van mellette, és a fővárost olvashatod: "Madrid". Ha tovább akarsz menni, többet kell megtudnod ezekről a titokzatos országokról, hogy be tudd azonosítani őket.

 **Menj a 4. bekezdéshez.**

9



Izland? Nem keverted össze Írországgal? És igazad van!

Itt vagy hát, egy csodálatos városban, hófödte hegyek és az óceán között. Ahogy felnézel, felfedezed az eget színező csodálatos északi fényt.

Izland valóban egy hideg ország! Egy sziget az Atlanti-óceán közepén, Európa része, de elég közel van a sarkkörhöz, ami akár  $-15^{\circ}\text{C}$ -os hőmérsékletet is jelent. Valójában kevesen élnek a városokon kívül, és a legnépesebb város egyben a főváros **Reykjavík**.

A térképet fokozatosan hidegebbnek érzed, miközben a sziget zöld színben világít.



→ **Menj a 26. bekezdéshez.**

10



Egy folyó partján állsz egy sellőszobor előtt. Lengyelországban vagy, egy Németországtól keletre fekvő országban, de egy tábla azt mondja, hogy nem Bécsben, hanem **Varsó**ban vagy.

Hoppá! Tehát ez volt a másik javaslat.



→ **Menj a 30. bekezdéshez.**






### 11

Alaposan elemzed a térképet, és megpróbálod meghatározni a kiindulópontot. Hol kellene kezdened? Számos ösvény és kereszt különböző helyekre mutat, de ezek hamis ösvényeknek tűnnek, mert nem kapcsolódnak egymáshoz.

Ahogy a fáklya erős fényének kitéve megfordítod a pergament, sikerül kivenned néhány szinte olvashatatlan szót, amelyek fokozatosan tűnnek elő, és feltárják előtted az első rejtélyt.

"Ragyogó kezdet a gyönyörű és bátor Belgium szívében, amely Franciaországgal, Németországgal, Hollandiával és Luxemburggal szomszédos".



Miközben megpróbálod megtalálni a megfelelő országot a térképen, különböző fővárosok nevét olvashatod, és be kell azonosítanod, melyik felel meg Belgiumnak:

- Párizs  **Menj a 7. bekezdéshez.**
- Amszterdam  **Menj a 3. bekezdéshez.**
- Brüsszel  **Menj a 15. bekezdéshez.**

### 12

Ahogy körül nézel, észreveszed, hogy több lehetséges célállomás is van. A térképen városnevek jelennek meg.

Nyugaton, Franciaország felé Róma, északon, Németország felé pedig Zágráb. Melyiket választod?

- Róma  **Menj a 28. bekezdéshez.**
- Zágráb  **Menj a 37. bekezdéshez.**

13



Tehát Ciprust választottad. Ismét elrepülve, rézszínű kőépületek lábánál találsz magad.

A térképen pirosra változik egy sziget Európa túsó oldalán: Ciprus valóban sziget, és ezért nincs szomszédos országa. Európa része, de a fővárosa nem Lisszabon, hanem **Nicosia**.



Belátod a tévedésed, és visszafordulsz, hiszen most már tudod, merre kell menned.

 **Menj a 18. bekezdéshez.**

14

Új üzenet jelenik meg: "Ahhoz, hogy megtaláld, amit akarsz, fel kell fedezned egy nagy ismeretlent".

Két ország neve jelenik meg a térképen. Melyiket választod?

- Magyarország  **Menj a 39. bekezdéshez.**
- Ukrajna  **Menj a 35. bekezdéshez.**

15



Tehát **Brüsszelt** választottad... És hirtelen a levegő körülötted kavarog és megváltozik!

Most egy szűk utcákkal körülvett kis füves terület közepén állsz, és egy hatalmas emlékművet láatsz, amely fémgömbök sorozatát köti össze: ez az Atomium.

A térképen Belgium világít, és zöldre vált. Szép munka!

Látod, hogy Párizs, Franciaország fővárosa és Amszterdam, Hollandia fővárosa is világít. Most már tudod, hogy melyik országhoz tartoznak ezek a városok.




 **Menj a 8. bekezdéshez.**

16

Ha figyelmesen megnézed, észreveheted, hogy más, szintén északi országok is világítanak a térképen.

A pergamenen egy új mondat olvasható: "Európának ez a hatalmas és változatos része hullámokon és hegyeken túl terül el".

Tehát egy európai országot kell választanod a következő szakaszhoz. Melyiket választod?

- Svédország  **Menj a 17. bekezdéshez.**
- Grönland  **Menj a 6. bekezdéshez.**
- Dánia  **Menj a 19. bekezdéshez.**

17



Miután Svédországot választottad, átkelsz az óceánon kelet felé, és a korábban meglátogatott országok legészakibb részén szállsz partra.

Most egy régi városban vagy, ahol körülötted mindenhol víz van. Az egyik kellemesen világos tónusú épületen egy tábla közli veled a város nevét:

**Stockholm.**

A térképen felragyog az ország. Jó helyre érteztél! Svédország valóban egy európai ország. De a valóságban a másik kivilágított ország, Grönland és Dánia, bár nagyon messze vannak egymástól, szintén Európa részei!

Bármelyik választás jó lehetett volna. Európa olyan nagy és változatos!

Apránként egyre közelebb kerülsz a kincshez!

→ **Menj a 20. bekezdéshez.**

18



Ez Portugália?

Igen, ez az! Úgy tűnik, minden megfelel a leírásnak. **Lisszabon**ban vagy, Portugáliában, a kikötőiről és építészetének szépségéről híres országban.

Portugália zöld színnel világít a térképen, így a jelek és a jelzett városok alapján máris továbbléphetesz a következő szakaszra. Spanyolország felé tartasz, mert jelenleg csak oda tudsz menni.

→ **Menj a 5. bekezdéshez.**

19



Ezért úgy döntöttél, hogy Dániába mész, közel Hollandiához és Németországhoz, és közvetlenül Svédország alatt.

Ez egy kisebb ország, de nagyon szép, tengerpartokkal és kikötőkkel, gyönyörű tájakkal, színes házakkal és boldog emberekkel. Egy táblán olvashatod, hogy **Koppenhágában**, a fővárosban vagy.

Svédországhoz hasonlóan Dánia is Európa része. De tudtad, hogy Grönland, bár földrajzilag távoli és közel van Amerikához, szintén a Dán Királyság része volt, és így szintén Európa része? Meglepő!

Bármelyik választás jó lehetett volna. Európa olyan nagy és változatos!

Egyre közelebb kerülsz a kincshez!



→ **Menj a 20. bekezdéshez.**

20

Bár úgy érzed, hogy egyre közelebb kerülsz a kincshez, azon tűnődsz, hogy vajon mennyit kell még menned. Érzed, hogy a pergamen megremeg az ujjaid között.

Ránézel, és egy új jelzést fedezel fel rajta, amit figyelmesen elolvasol.

"Nyugattól keletre, déltől északra, forróságtól hidegig és vissza, szikrázó tájakat és gazdag kultúrákat fedezel fel... Már félúton jársz, de máris értékes ajándékokat kaptál. Ne hagyd figyelmen kívül az utazás szépségét a cél kedvéért."

Mit gondolsz, mit jelent ez?



→ **Menj a 21. bekezdéshez.**

21

Úgy tűnik, nem sok támpontot kaptál a következő szakaszhoz...

Úgy tűnik, hogy a tekercs azt próbálja elmondani, hogy ne menj túl gyorsan és ne koncentrálj túlságosan a kincsrre, különösen, ha ez megakadályozza, hogy élvezd a meglátogatott helyeket és a felfedezett tájakat.

Reméljük, nem hagytad figyelmen kívül az előző lépések értékét, és továbbra is élvezni fogod ezt az utazást!



**Menj a 27. bekezdéshez.**

22

Találsz egy lapátot a közelben, és hosszan ásni kezdesz, mire valamire rábukkansz. Izgatottan térdre ereszkedsz, és tovább ásol a kezdeddel, hogy kiszabadítsd a tárgyat.

Ez egy kincsesláda! Végre!

Sikerül kiásnod és megnézned. Nagyon kicsinek és könnyűnek tűnik...

És mindenekelőtt egy lakat van rajta, amin betűk vannak. Egy jelszó!

A véletlenszerű szavak kipróbálása nem tűnik túl hatásosnak. Ki kell találnod, hogy melyik szó nyitja ki a ládát. Megszámolod a lakaton lévő helyeket: öt betű van rajta. A válasz nem lehet túl nehéz.

Ha már felfedezted Európa második legnagyobb országát,



**Menj a 36. bekezdéshez.**

Ha még mindig nem fedezted fel Európa második legnagyobb országát,



**Menj a 25. bekezdéshez.**

23



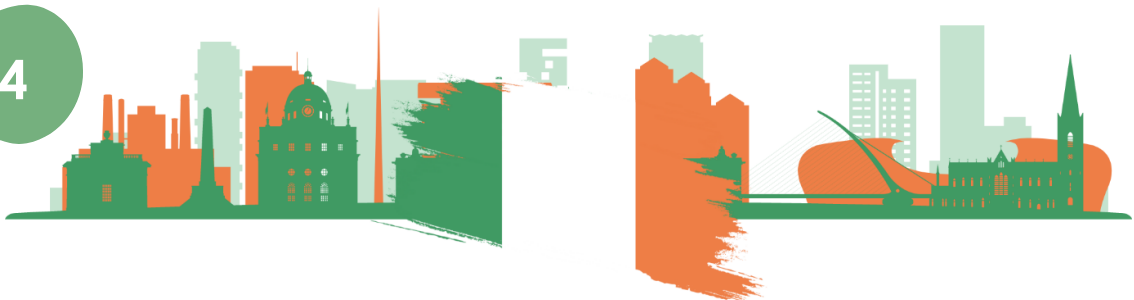
**Athén?** Pontosan!

Egy magas dombról, amelyet hatalmas ókori romok borítanak, és amelyet fehér kőoszlopok és szobrok díszítenek, lélegzetelállító kilátás nyílik a tengerre a ragyogó napsütésben. Semmi kétség, Görögországban vagy!

Athén, amely Athénéről, a bölcsesség, a háború és a kézművesség görög istennőjéről kapta a nevét, az ország fővárosa. Szép teljesítmény!

→ **Menj a 12. bekezdéshez.**

24



Tény, hogy Írország északabbra van, mint Belgium és Portugália.

Írország Nagy-Britanniához közeli sziget, amelynek egy része, Észak-Írország az Egyesült Királyság része (Angliával, Skóciával és Wales-szel együtt), míg a sziget nagy része, az Ír Köztársaság néven ismert Írország önálló ország. Fővárosa, **Dublin** leginkább kocsmáiról, bárjairól és híres söréről ismert.

De biztos, hogy ez egy olyan északi ország, ahol elég hideg van? Hoppá, a térkép pirosra vált: itt nincs elég hideg ahhoz, hogy megtaláljuk a következő nyomot... Melyik ország hidegebb Írországnál?

- Izland → **Menj a 9. bekezdéshez.**
- Németország → **Menj a 29. bekezdéshez.**

25

A pergamenre most új felirat került: "Azért maradtál le a válaszról, mert nem kutattad fel az ismeretlent. Visszakövetheted lépteidet, és hamarosan felfedezed a kincset."

Most már rájöttél, hogy vissza kell fordulnod. Azzal, hogy egyenesen Rómába mentél, kihagytál néhány nyomot. Lássuk, milyen nyomokat tud adni a másik javaslat!

  **Menj a 37. bekezdéshez.**

26

Végre sikerült lehűtened magad. Még arra sincs időd, hogy megnézd ezt a gyönyörű helyet, vagy gyönyörködj az északi fényben; még mindig van egy kincs, amit meg kell találnod!

De merre indulj el? Egy szigeten vagy az óceán közepén... így nincsenek szomszédos országok!

Talán a térképen találhatsz olyan információkat, amelyeket nem vettél észre például más északi országokról?

 **Menj a 16. bekezdéshez.**





27

Ahogy visszagondolsz az eddig látott gyönyörű városokra és tájakra, észreveszed, hogy a térkép elkezdett világítani. Európa délkeleti részén egy terület kezdett el ragyogni... Megjelenik az ország neve: "Görögország".

A pergamen ezután a következő rejtvényt adja nektek: "Ezer ismeret ősi forrása és ezer mítosz otthona, dicsőséget fogadtam a bölcsesség istenségének".

Melyik városról van szó?

- Athén  **Menj a 23. bekezdéshez.**
- Bécs  **Menj a 31. bekezdéshez.**

28



Tehát **Rómát** választottad.

A környezeted megváltozik, és új, reneszánsz stílusú építészeti alkotásokat fedezel fel, gyönyörű napsütésben, miközben az utcákról finom pizzaillat árad.

A térképen egy csizma alakú ország világít: Olaszországban vagy.

Láthatod a Colosseum híres romjait, ahol egykor gladiátorcsatákat tartottak.

Ahogy a térkép zöldre vált, megerősítve, hogy jó helyen jársz, elindulsz a Colosseum felé.

A romok közepén egy furcsa jelet veszel észre a földön: egy keresztet véstek a szilárd földbe. A térkép és a pergamen izzani és remegni kezd az izgalomtól.

Húha! Megtaláltad a kincset!

 **Menj a 22. bekezdéshez.**

29

Németország? Itt is van!

Felfedezel egy várost,  
amely csupa történelem  
és csodálatos épületei vannak: **Berlin**.



De az éghajlat nem nagyon hideg, bár egy kicsit szürke, de nem vagy Észak-Európában. A térképen látható, hogy Németország a kontinens közepén, Belgium, Franciaország és Hollandia mellett pirosan világít.

Emlékszel, hogy jártál már a közelben? Nem éppen egy hideg ország...  
A térkép még mindig melegszik!

Újra szerencsét próbálhatsz. Szóval, hová kell menned?

- Írország      ➡➡➡➡➡➡➡➡➡➡ ➡ **Menj a 24. bekezdéshez.**
- Izland        ➡➡➡➡➡➡➡➡➡➡ ➡ **Menj a 9. bekezdéshez.**

30



Tehát **Bécs** lenne Ausztria fővárosa? Valóban, a térkép zöldül!

Ausztria egyébként egy germán nyelvű ország, amelyet részben az Alpok borít, szomszédos Németországgal és sok más országgal, például Szlovákiával és Olaszországgal, de Görögországtól elég messze...

A logika alapján arra következtetsz, hogy Görögország fővárosa a másik javaslat.



➡➡➡➡➡➡➡➡➡➡ ➡ **Menj a 23. bekezdéshez.**

31

Bécs a válaszd?

A térkép megremeg és pirosra változik. Olyan közel voltál a tengerhez, de hirtelen eltűnt! Egy Németországhoz közeli hegyvidéki országban találsz magad... Ez nyilvánvalóan nem Görögország.

Melyik ország fővárosa Bécs?

- Ausztria  **Menj a 30. bekezdéshez.**
- Lengyelország  **Menj a 10. bekezdéshez.**

32



**Bukarest** Románia fővárosa! Ezt a gyönyörű várost egy folyó szeli át, tavakkal, parkokkal és kertekkel tarkított.

Te is beleestél a csapdába? Valóban, Budapest és Bukarest neve hasonlóan hangzik, de Budapest Magyarország fővárosa.

A pergamen rezeg, és ismét egy iránytűt mutat neked, ezúttal dél felé. A térképen közvetlenül Románia alatt világít az ország, és megjelenik egy város neve: "Szófia".

Induljunk!

 **Menj a 34. bekezdéshez.**

33



**Budapestet** választottad? Hoppá!

A térkép megremeg és pirosra vált. Végül is nem volt egyértelmű!

A két város neve nagyon hasonló, így bárki tévedhetett volna.

Budapest Magyarország fővárosa, nem Romániáé.

A pergamen látszólag engedékeny, és az egyetlen másik lehetőséget kiválasztva hagyja, hogy a helyes utat válaszd Romániához.



**Menj a 32. bekezdéshez.**

34



Bulgáriában vagy, Románia és Görögország között. Ezt a Fekete-tengerrel határos országot vallásos épületek, például katedrálisok és kolostorok tarkítják.

Fővárosának, **Szófiá**nak központjában egy nagy teret láthatsz, amelynek közepén egy hatalmas, csodálatos katedrális áll, különös építészeti megoldásokkal és ívelt tetőkkel.

A kezdedben ismét megremeg a pergamen.



**Menj a 14. bekezdéshez.**

35



Most Ukrajnában landolsz, még keletebbre. Ez egy nagy ország, a második legnagyobb Európában, és Oroszországgal közös határa van. Valószínűleg már hallottál róla a hírekben.

Néhány pompás épület és történelmi emlékmű között egy táblára bukkansz, amely a főváros nevét jelzi: "**Kijev**".

A pergamen rezeg, és most már azt mondja neked: "FigyeljeteK erre az értékes nyomra".

Rájössz, hogy jó úton jársz. Végre megtaláltad a kincs kulcsát?

Ha már megtaláltad a kincsesládát,

➡➡➡ ➔ **Menj a 36. bekezdéshez.**

Ha még nem találtad meg a kincsesládát,

➡➡➡ ➔ **Menj a 38. bekezdéshez.**

36

Végül a kincsesládával szemben, a Colosseum közepén megnézed a lakatot. Egy város öt betűs nevével kell kinyitnod.

Mostanra már sok országot felfedeztél, de az egyik különös benyomást tett rád, és a nyomokat is megmutatták neked.

Ezért úgy döntesz, hogy felsorakoztatod Ukrajna fővárosának betűit: \_ \_ \_ \_ \_

Bingó! Hirtelen kinyílik a zár! Gratulálok, megtaláltad a kincset!



**Menj a 40. bekezdéshez.**



37



Úgy döntöttél, hogy felfedezed **Zágrábot**. Ahogy körbenézel, színes házakat és barátságos tájat pillantasz meg. A térkép ezután megmutatja az országot, ahol éppen tartózkodsz: Horvátország.

Melyik irányba indulj tovább? A térképen felragyog egy Horvátországtól keletre fekvő ország, és megjelenik a neve: "Románia".

De ahhoz, hogy odaéj, ismerned kell a fővárosát. Szerinted melyik az?

- Bukarest  **Menj a 32. bekezdéshez.**
- Budapest  **Menj a 33. bekezdéshez.**

38

A pergamen ismét remegni kezd. Egy új felirat olvasható rajta:

"Nálad van a kulcs, de a kincs úgy tűnik, hiányzik. Messze a múltban kell kutatnod, ahol néhányan ősidők óta harcolnak."

Vissza kell menned, és új döntést kell hoznod. Melyik város lehet érintett az ősi csatákban?



**Menj a 12. bekezdéshez.**

39

Magyarország? Ez a név ismerősen csenghet...

Nem jártál már itt utazásaid során? Vagy legalábbis hallottál már a fővárosáról: Budapestről.

Ráadásul Magyarország sokkal kisebb, mint Ukrajna, tehát nem egy "nagy ismeretlen". Úgy tűnik, hogy most már csak az a lehetőség marad számodra, hogy elmenj és felfedezd a másik javasolt országot.



**Menj a 35. bekezdéshez.**

40



Az izgalomtól remegő kézzel kinyitod a ládát, és felfedezed a híres kincset, amely mindvégig rád várt.

A ládában képeslapokat és bélyegeket találsz, amelyeken a különböző országok és városok csodálatos tájai láthatók, valamint más európai városok, amelyeket kihagytál, de nem voltál messze tőlük a kalandod során! Meghatódva nézegeted őket a csodálatos utazásodról. Talán egy kicsit csalódott vagy... Ez a kincs nem tűnik túl jövedelmezőnek: nincs benne arany, gyémánt vagy ékszer.

De aztán megfordítod a kártyákat, és észreveszed, hogy mögöttük neked címzett üzenetek vannak. Szenvedélyes üzenetek e gyönyörű országok lakóitól, amelyek az egyes kultúrák és nemzetek hagyományait, legendáit és értékeit írják le, gazdag történelmüket és emberségüket.

Többet is elolvasol közülük, csendben. Az emberek személyesen neked írtak, megköszönve kíváncsiságodat és erőfeszítéseidet.

A pergamen egy utolsó üzenetet is megfogalmaz számodra:

"Beutaztad velem egész Európát. Az az aranynál és gyémántnál is értékesebb, hogy felfedezted ezeket a helyeket, kultúrákat és identitásokat. Értékelj ezt, és folytasd kalandjaidat a határokat átlépve!"





A 6 európai szervezet által tervezett projekt célja, hogy hatékony, vonzó pedagógiai anyagokat és eszközöket hozzon létre a tanárok számára, hogy a tanulókkal egy innovatív, játékosított házi feladat módszertant alkalmazhassanak. Ezzel szeretnénk hozzájárulni ahhoz, hogy növeljük hatékonyságukat és elkötelezettségüket a távmunkában, pontosabban a házi feladatokban.

**Fedezzen fel további történeteket:**

**EDUGRAAL.EU**

**Finanszírozta:**



**Az Európai Unió  
társfinanszírozásával**

Az Európai Bizottság által e kiadvány elkészítéséhez nyújtott támogatás nem jelenti a tartalom jóváhagyását, amely kizárólag a szerzők véleményét tükrözi, és a Bizottság nem tehető felelőssé a benne foglalt információk bármilyen felhasználásáért.